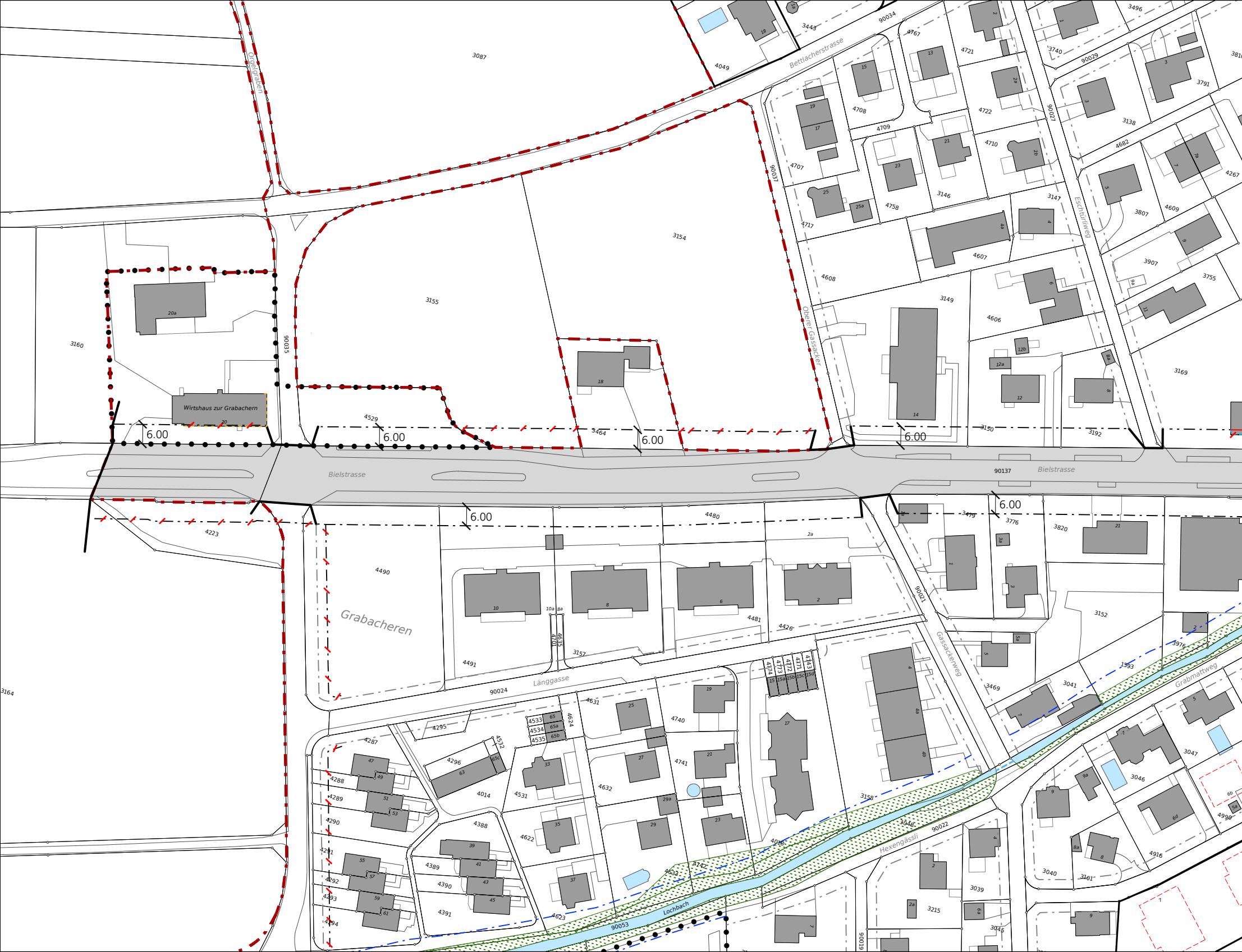
Bielstrasse
Bielstrasse
Grabacheren
Wirtshaus zur Grabachern
Orgelgraben
Bettlacherstrasse
Oberer Gassacker
Eschtürliweg
Länggasse
Gassackerweg
Hexengässli
Grabmattweg
Lochbach
6.00
6.00
6.00
6.00
6.00
6.00
6.00
3087
3155
3154
3160
3164
4223
4490
4491
4480
4481
4426
3157
4529
3464
3150
3192
3149
4606
4607
4608
4717
4707
4708
4709
4758
3146
3147
4710
4722
4721
4767
3443
4049
90034
90035
90037
90027
90029
90024
90021
90053
90022
90137
3496
3740
3138
4682
3807
4609
3907
3755
3169
4267
3791
3810
3479
3776
3820
3152
3976
1593
3041
3469
3047
3046
4990
4916
3101
3040
3039
3215
3045
3044
3158
4018
4633
4742
4740
4741
4631
4632
4624
4533
4534
4535
4532
4295
4287
4288
4289
4290
4291
4292
4293
4294
4296
4014
4531
4388
4389
4390
4391
4622
4623
4635
4701
4774
4773
4772
4771
4743
90019
Wirtshaus zur Grabachern 20
20a
18
10
8
6
2
2a
10a
8a
14
12
12a
12b
25
25a
23
21
19
17
15
13
4a
4
6
2a
2b
3
5
7
7a
9
9a
11
1
21
1
3
3a
5
5a
2
7
9
9a
8
8a
6b
6d
5a
4
4a
4b
17
15
15a
15b
15c
15d
19
25
27
21
29a
29
23
33
35
37
39
41
43
45
47
49
51
53
55
57
59
61
63
65
65a
65b
65c

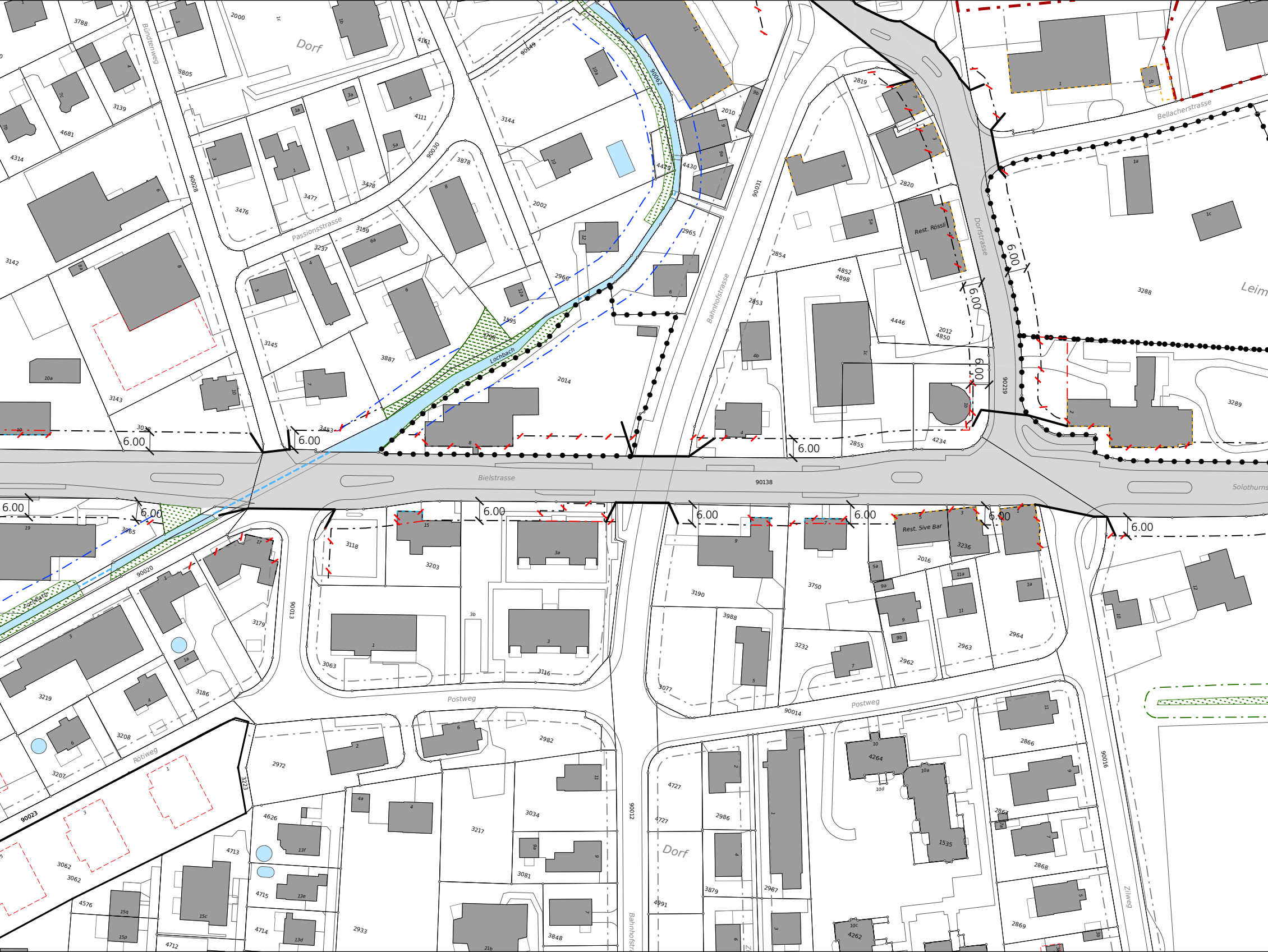
Dorf
Bündtenweg
Passionsstrasse
Lochbach
Bahnhofstrasse
Dorfstrasse
Bellacherstrasse
Bielstrasse
Solothurn
Leim
Rest. Rössli
Rest. Sive Bar
Postweg
Rötiweg
Zilweg
6.00
90028
90030
90062
90031
90219
90138
90020
90013
90012
90014
90016
90023
3788
2000
3805
4161
4111
3144
3139
4681
4314
3142
3476
3477
3478
3878
2002
4429
4430
2010
2819
2820
2965
2854
4852
4898
3159
3237
2966
3145
3887
1595
3700
2014
2853
4446
2012
4850
3143
3038
3453
2855
4234
3288
3289
3965
3118
3203
3190
3750
2016
3236
3179
3063
3116
3988
3232
2962
2963
2964
3219
3186
3077
3208
3207
2972
2982
4727
2866
3223
4626
4713
3034
3217
2986
4264
1535
2867
2868
3062
4715
3081
3879
2987
4991
2869
4576
4714
2933
3848
4712
4262

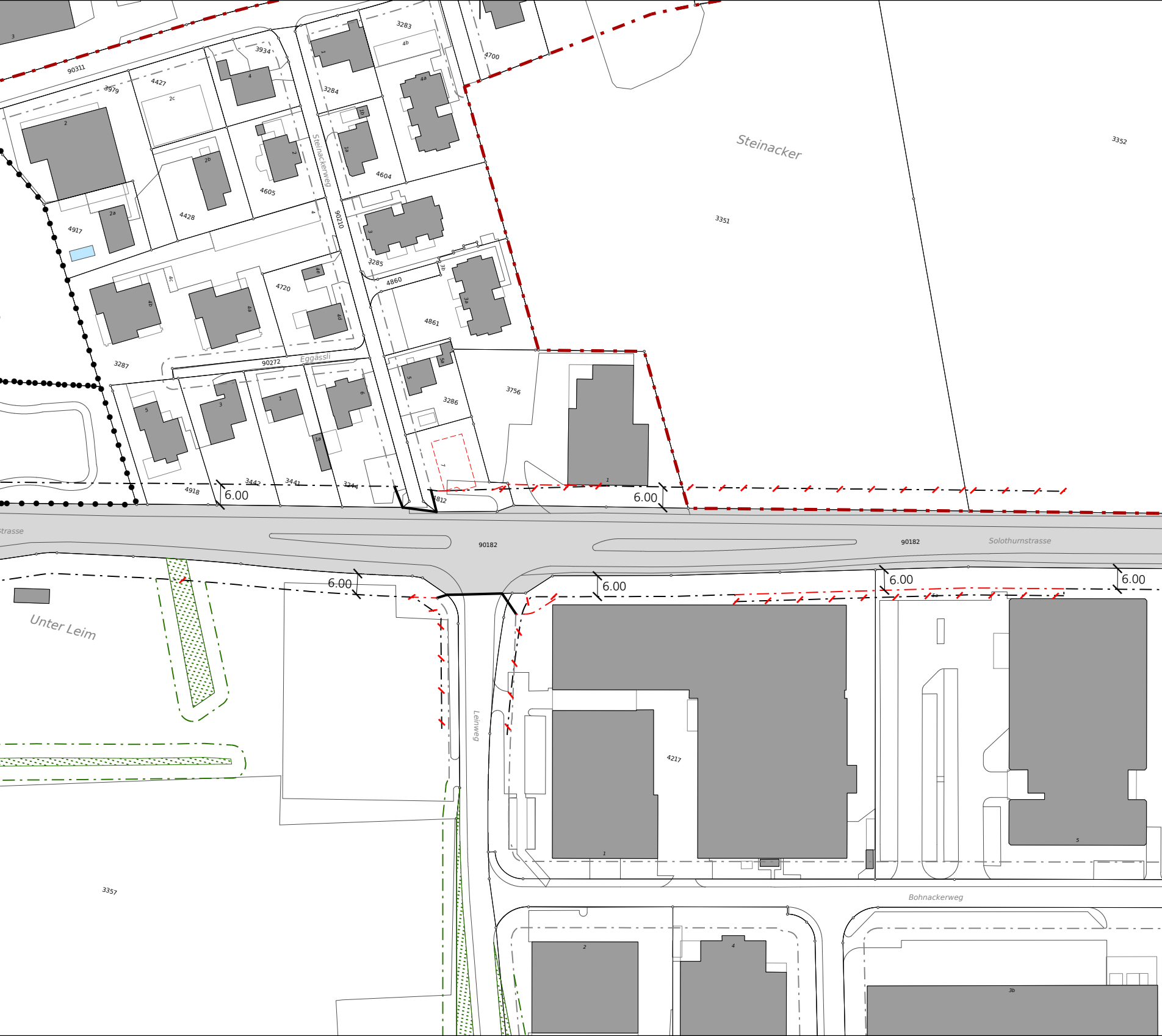

Steinacker
3352
3351
3283
4b
4700
3934
90311
3979
4427
2c
4
1
3284
4a
1b
1a
4604
2
2b
4605
4428
2a
4917
Steinackerweg
90210
3
3285
3b
4860
3a
4861
4e
4720
4c
4b
4a
4d
3287
90272
Eggässli
5a
5
3286
3756
1
7
5
3
1
1a
6
4918
3442
3441
3244
4812
6.00
6.00
strasse
90182
90182
Solothurnstrasse
6.00
6.00
6.00
6.00
Unter Leim
Leinweg
5a
4217
1
5
Bohnackerweg
2
4
3b
3357

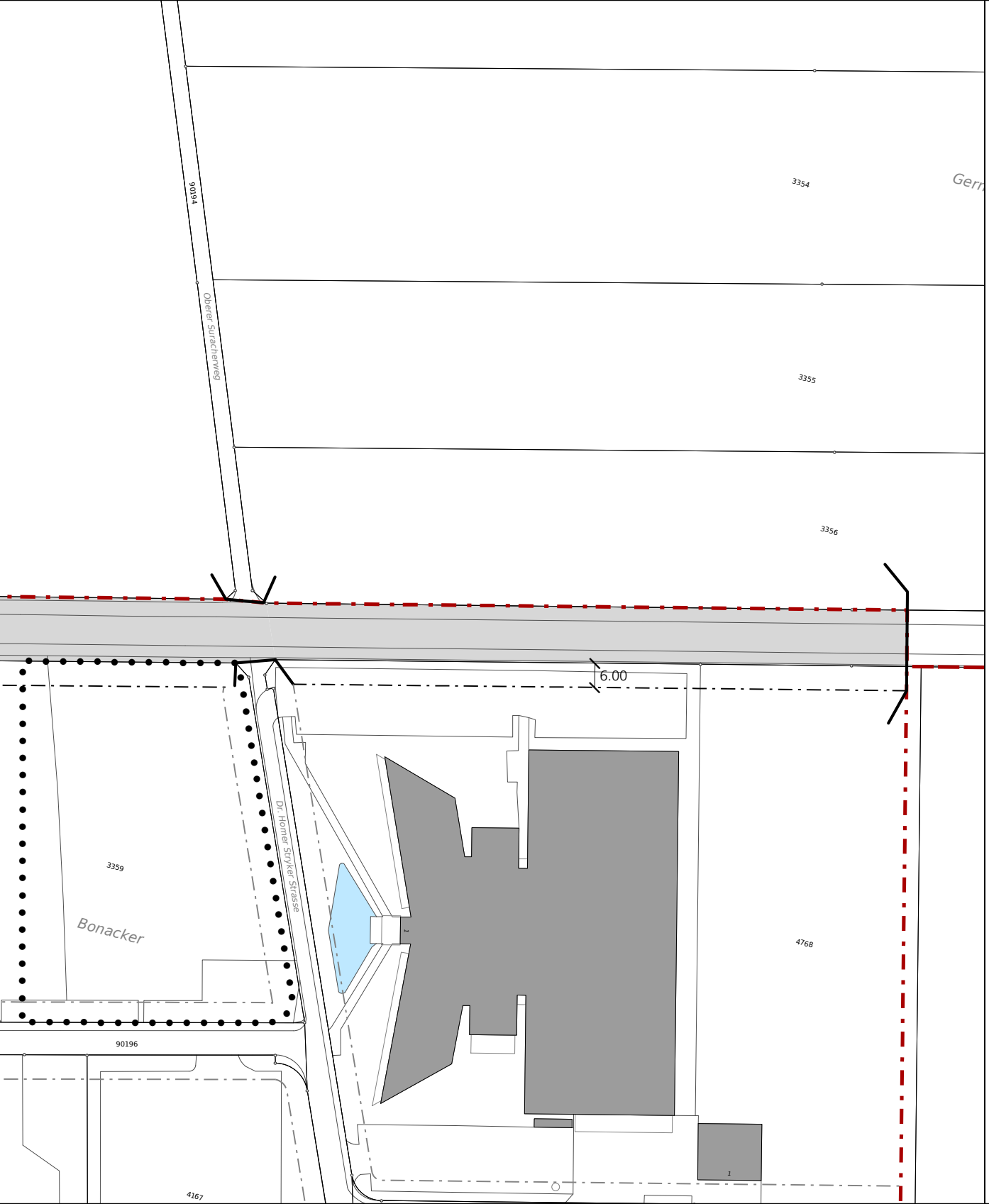
90194
3354
Gern
Oberer Suracherweg
3355
3356
6.00
3359
Bonacker
Dr. Homer Stryker Strasse
4768
1
90196
4167
1

Genehmigungsinhalt

Baulinie entlang Kantonsstrasse (neu)

Baulinie entlang Kantonsstrasse (bestehend)

Baulinie aufgehoben

Vorbaulinien entlang Kantonsstrassen

Abgrenzung Geltungsbereich

Orientierungsinhalt

Hauptverkehrsstrasse (Kantonsstrasse)

Gemäss Bauzonenplan und Erschliessungs

Bauzonengrenze / Grenze Reservezone

Gestaltungsbaulinie

Baulinie entlang Gemeindestrasse

Hecken- und Waldbaulinie (für Waldbaulinien < 20m gilt §
Baulinie Uferbestockung

Baulinie Gewässerraum (es gelten die Nutzungsbeschränku

Gebiet mit Gestaltungsplanpflicht

0 25 50 100
Meter

plan

6 VWW, BGS 931.72) /

ngen nach Art. 41c GSchV.)

KANTON solothurn

Bau- und Justizdepartement
Amt für Verkehr und Tiefbau

Gemeinde	Selzach
Strasse	Bielstrasse / Solothurnstrasse
Abschnitt / Objekt	Ortsteil Süd
Projekt	Ortsplanungsrevision
Projektphase	Erschliessungsplan
Inhalt	**Kantonaler Baulinienplan** **Situation 1:1'000**
Übersicht	

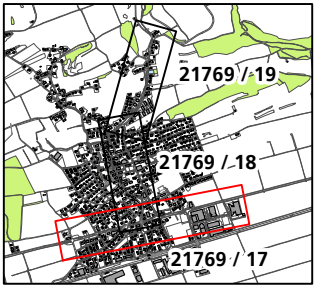
21769 / 19
21769 / 18
21769 / 17

Achs-Nr.	5000
Bezugspunkt	56+30 bis 68+145
Achs-Nr.	-
Bezugspunkt	-
Objekt-Nr. KB	-
Projekt-Nr.	-

Dok.-Nr.		**21769 / 17**
Format		126 x 30
	Kürzel	Datum
Erstellt	mwy	07.11.2025
Geprüft	tle	07.11.2025
Freigabe	tle	07.11.2025
Revidiert Index A		
Geprüft		
Freigabe		

Amt für Verkehr und Tiefbau
Rötihof, Werkhofstrasse 65, 4509 Solothurn
Telefon 032 627 26 33
E-Mail avt@bd.so.ch / www.avt.so.ch

BSB + Partner
Ingenieure und Planer
bsb+

GIS-File: Q:\arcproj\projects\npl_selzach\mxd\21769_17_kantonaler_Baulinienplan_Biel_Solothurnstrasse.mxd